

**Modificaciones territoriales en los di-
versos países de Europa y en las colo-
nias italianas, como consecuencia de
la última guerra**

Marzo-1948



Residencia
de Estudiantes



Residencia
de Estudiantes



Residencia
de Estudiantes



Residencia
de Estudiantes



Residencia
de Estudiantes



Residencia
de Estudiantes



Residencia
de Estudiantes



Residencia
de Estudiantes



Residencia
de Estudiantes

Estado Mayor Central
del Ejército

2.^a Sección

Modificaciones territoriales en los diversos países de Europa y en las colonias italianas, como consecuencia de la última guerra

Marzo-1948

MADRID

IMPRESA DEL SERVICIO GEOGRÁFICO DEL EJÉRCITO



Residencia
de Estudiantes



Residencia
de Estudiantes



Residencia
de Estudiantes



Residencia
de Estudiantes



Residencia
de Estudiantes



Residencia
de Estudiantes



Residencia
de Estudiantes



Residencia
de Estudiantes



Residencia
de Estudiantes

VARIOS

MODIFICACIONES EN LOS TERRITORIOS DE LOS DIVERSOS PAISES DE EUROPA COMO CONSECUENCIA DE LA ULTIMA CONTIENDA

Las modificaciones territoriales son las que a continuación se detallan:

1.º Italia pierde:

a) En beneficio de Francia:

— Las zonas de Tenda-Briga y de Bardanechia, en las que existen grandes centrales eléctricas italianas.

Se ha estipulado que parte de la energía eléctrica producida podrá ser consumida por la población italiana.

b) En beneficio de Yugoslavia:

— De Venecia Julia, el hinterland eslavo y la zona costera, que comprende a Pola, Rovigno y Parenzo (unos 7.750 kilómetros cuadrados).

— Zara.

— Las islas Lunga.

— Las islas Dálmatas.

c) Como zona internacionalizada bajo la administración de la O. N. U.:

— El puerto de Trieste y una región de 768 kilómetros cuadrados a su alrededor.

d) En beneficio de Albania:

— La isla de Saseno.

e) En beneficio de Grecia:

— Las islas del Dodecaneso.

2.º Alemania pierde:

a) En beneficio de Rusia:

— La parte septentrional de la Prusia oriental, Königsberg y su zona adyacente (si se aprueba la pretensión rusa).

b) En beneficio de Polonia:

— Por el acuerdo de Potsdam, esta nación administraría las regiones de la Alta y Baja Silesia y zonas del este de Prusia.

La Conferencia de París estipuló que la administración polaca abarcara los territorios alemanes al este de los ríos Oder y Neisse y parte de la Prusia oriental.

3.º Polonia:

— Por la conferencia de Yalta, la frontera rusopolaca es trasladada a la línea Curzon.

4.º Checoslovaquia:

— Cede a Rusia, por el Tratado de 1945, la Rutenia o Rusia subcarpática.

5.º Rumania:

— Devuelve a Rusia la Besarabia y la Bucovina.

— Devuelve a Bulgaria la Dobruja meridional.

6.º Hungría:

— Cede a Checoslovaquia la cabeza de puente de Bratislava.

— Devuelve a Rumania la Transilvania del Norte, que fué dada por los alemanes a Hungría durante la guerra.

7.º Finlandia:

Por el Tratado de Paz se estipula la cesión a Rusia de:

— La región de Petsamo.

— La región de Salla.

— La provincia de Carelia.

— El arriendo por cincuenta años de las aguas y territorios para el establecimiento de la base naval de Porkala-Udd.

8.º Rusia:

— Se ha anexionado Letonia, Lituania y Estonia, lo que no ha sido reconocido por Estados Unidos.

— En Potsdam se acordó que, al estudiarse el Tratado de Paz con Alemania, se apoyaría la pretensión rusa de anexionarse Königsberg y su zona adyacente.

— Polonia ha cedido a Rusia los territorios comprendidos entre la antigua frontera y la línea Curzon.

— Se ha anexionado la Bucovina y la Besarabia, de Rumania.

— Se ha apoderado de la Ucrania subcarpática o Rutenia, de Checoslovaquia.

— En Finlandia se ha anexionado la zona de Petsamo; la región de Salla, en la mitad de la frontera del Ártico al Báltico; la provincia de Carelia, y ha obligado a que le sea cedida en arriendo, por cincuenta años, una base naval en la región de Porkala-Udd.



MODIFICACIONES EN LA REGION DE VENECIA JULIA

Las modificaciones que en él aparecen son las que a continuación se detallan:

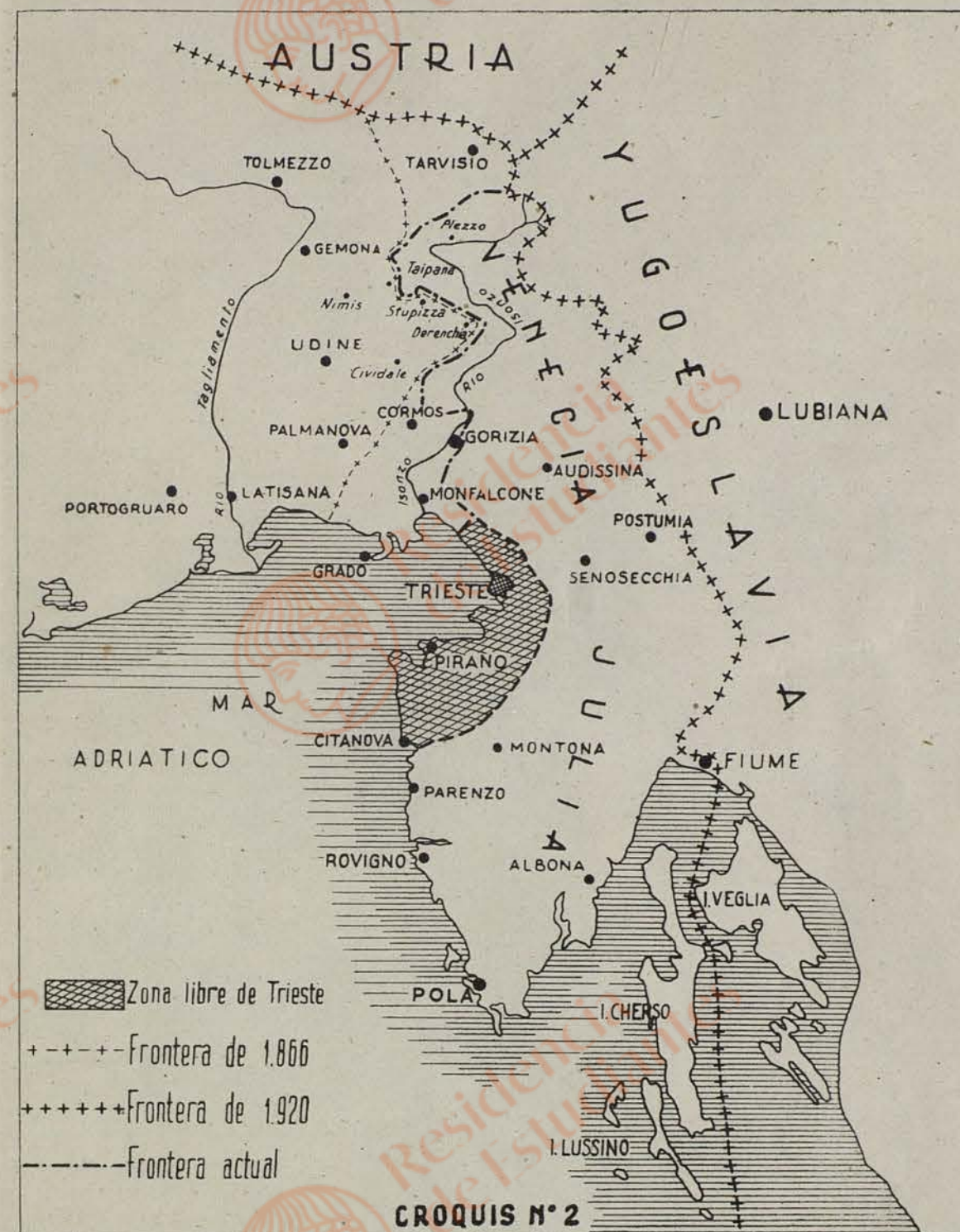
La región de Venecia Julia, con una superficie de 9.728 kilómetros cuadrados, ha sido repartida en la siguiente forma:

a) Yugoslavia se anexiona el *hinterland* eslavo y la zona costera que comprende a Pola, Rovigno y Parenzo. Unos 7.750 kilómetros cuadrados.

b) El puerto de Trieste y una región de 768 kilómetros cuadrados a su alrededor, que se organizará como una región independiente con un Gobernador nombrado por la Asamblea de las Naciones Unidas.

c) El resto de Venecia Julia (1.210 kilómetros cuadrados) quedará bajo la soberanía italiana.

FRONTERA ITALO-YUGOESLAVA



MODIFICACIONES EN LAS FRONTERAS POLACAS

Las modificaciones en estas fronteras, hasta el momento provisionales, son las siguientes:

La Conferencia de Yalta estipuló que la frontera rusopolaca se trasladara a la línea Curzon, compensándose esta pérdida de territorio polaco con alguna cesión de territorio alemán al acabar la guerra.

En Potsdam se acordó que al estudiarse el Tratado de Paz con Alemania se apoyaría la pretensión rusa de anexionarse Königsberg y su zona adyacente. Se acordó también que Polonia administraría las regiones de la Alta y Baja Silesia y zonas del este de Prusia (Brandeburgo y Pomerania) hasta que el Tratado de Paz con Alemania estipulara la cesión de territorio alemán como compensación por la pérdida de territorio polaco.

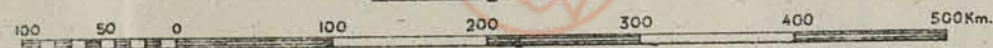
La Conferencia de París estipuló que Polonia administrase los territorios alemanes al este de los ríos Oder y Neisse y parte de Prusia oriental.

FRONTERAS POLACAS CROQUIS N° 3



Escala aproximada 1:5.000.000

Escala gráfica



FRONTERAS RUMANAS CROQUIS N°4

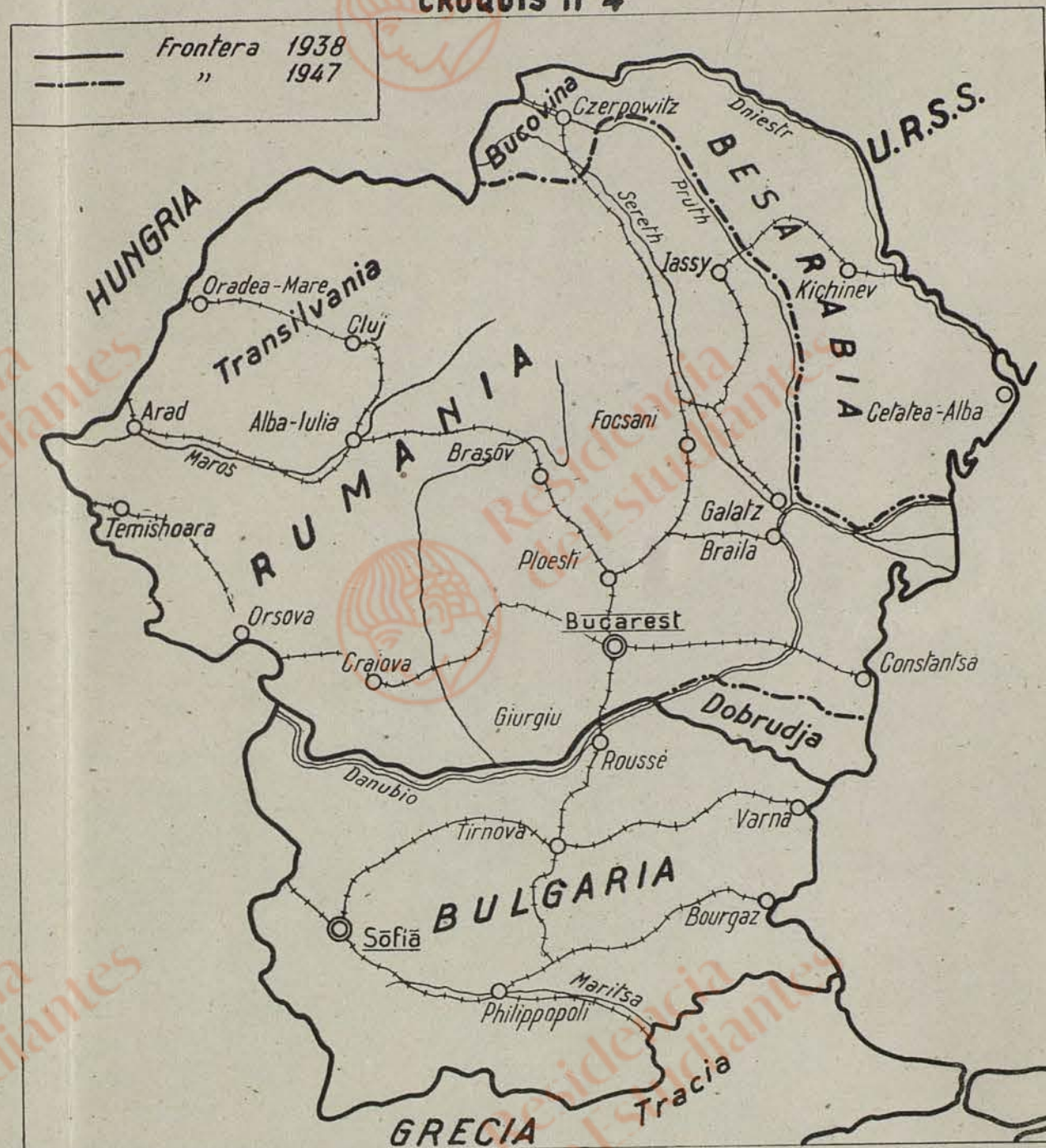
MODIFICACIONES EN LAS FRONTERAS RUMANAS

Las modificaciones en estas fronteras, establecidas por el Tratado de Paz con Rumania, son las siguientes:

1.^a Devolución a Rusia de la Besarabia y la Bucovina del Norte, que le fueron cedidas a dicho país por el Acuerdo rumanosoviético de 1940, pero que posteriormente le fueron separadas durante el transcurso de la guerra.

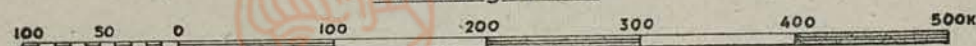
2.^a Devolución a Bulgaria de la Dobrudja meridional, cedida por Rumania en 1940 y recuperada por este país durante la guerra.

3.^a Cesión a Rumania, por parte de Hungría, de la Transilvania del Norte, que fué dada por los alemanes a Hungría durante la guerra.



Escala aproximada 1:5.000.000

Escala grafica



FRONTERAS FINLANDEASAS CROQUIS N° 5

MODIFICACIONES EN EL TERRITORIO FINLANDEAS

Las modificaciones habidas en este territorio a consecuencia del Tratado de Paz con Finlandia son las siguientes:

a) Cesión a la Unión Soviética de:

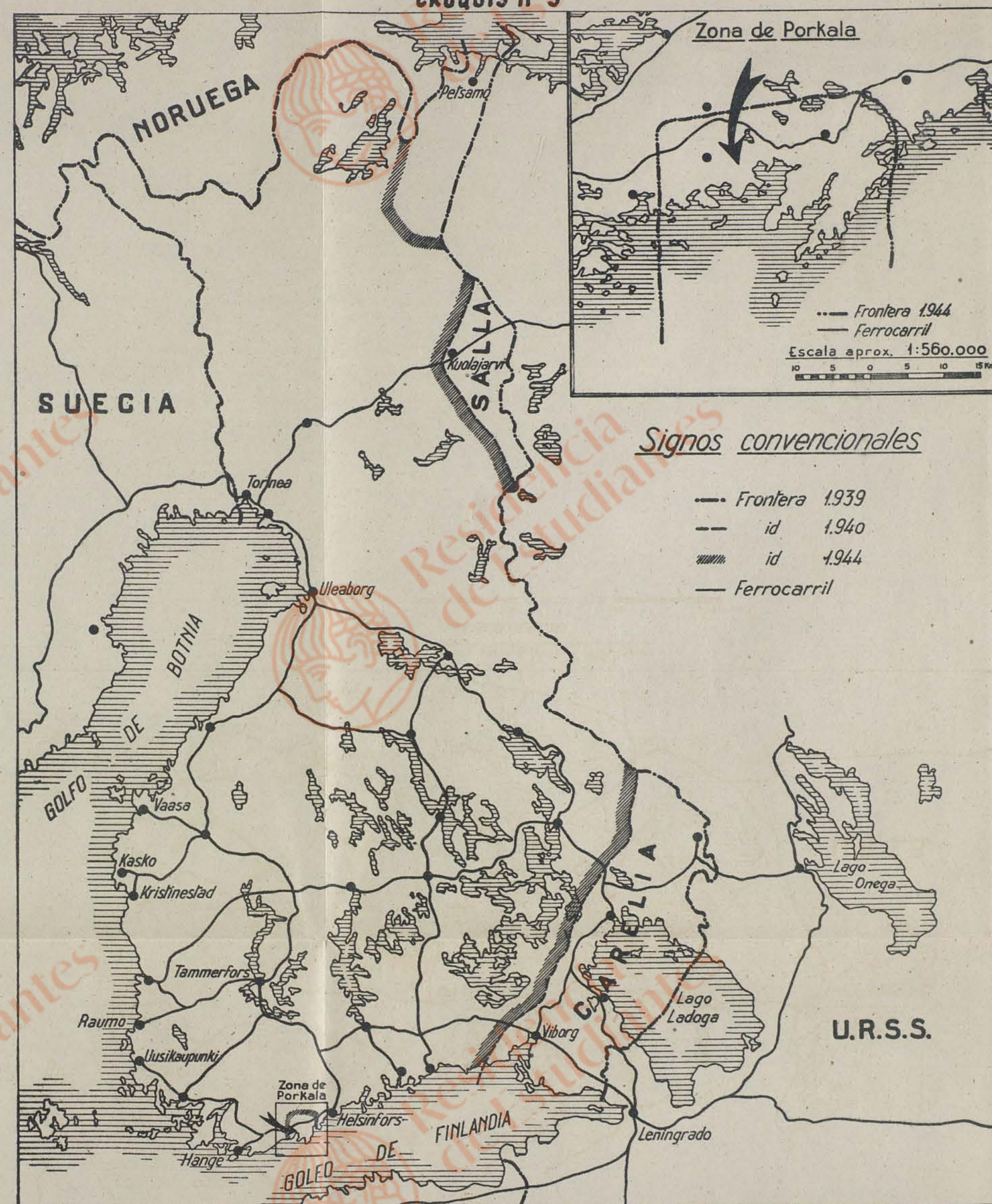
1.º La región de Petsamo, que se extiende desde la costa 224 kilómetros al interior, comprendiendo en la misma el puerto de Petsamo, en el mar de Darents.

2.º La región de Salla, similar en extensión a la anterior y situada aproximadamente en la mitad de la frontera que va del Ártico al mar Báltico.

3.º La provincia de Carelia, en el golfo de Finlandia.

4.º Concesión del arriendo por cincuenta años de las aguas y territorios necesarios para el establecimiento de una base naval soviética en la región de Porkkala-Udd.

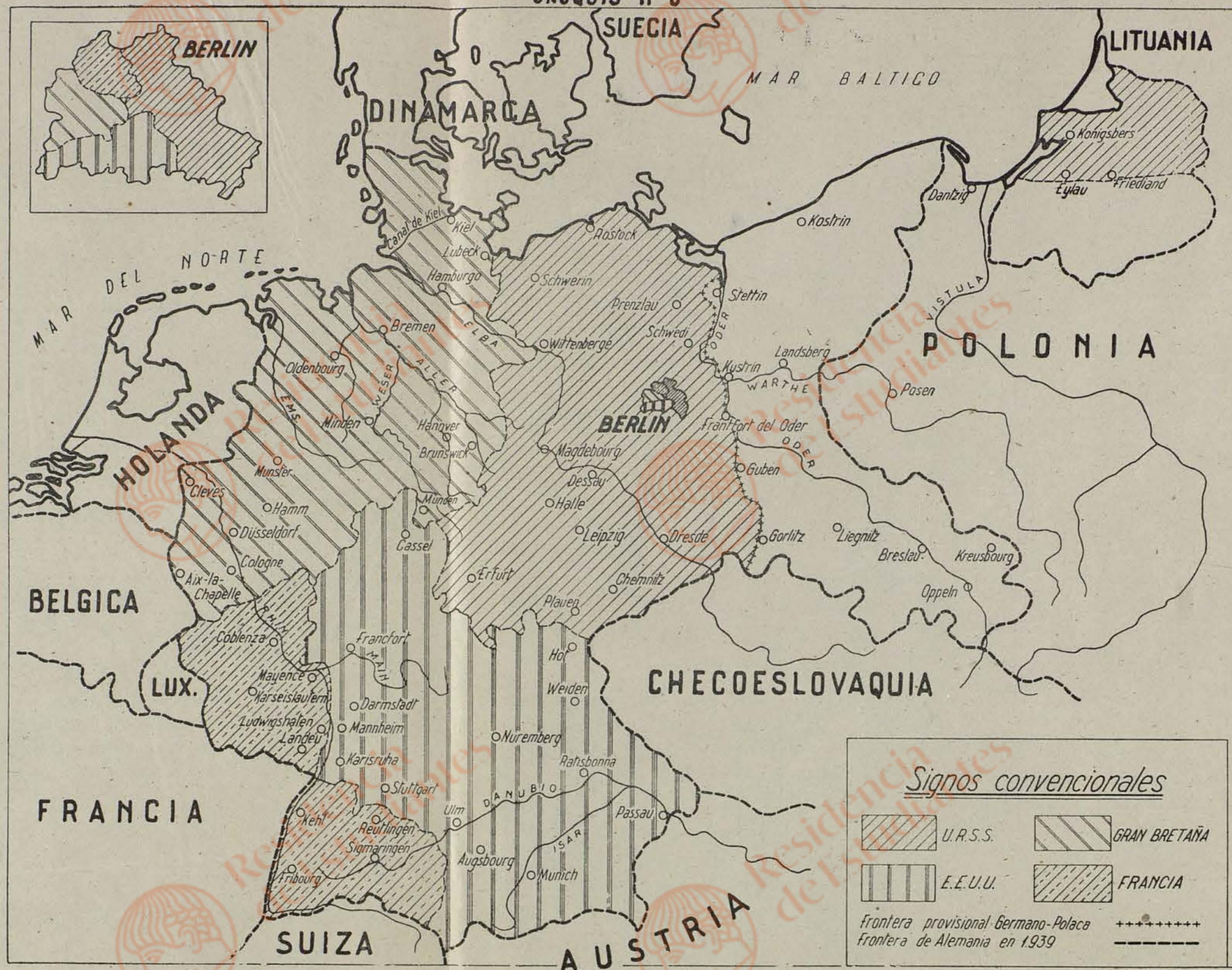
b) La Unión Soviética renuncia, a favor de Finlandia, del derecho de arriendo del territorio de Hango que le fué concedido por el armisticio de 1940.



ALEMANIA - ZONAS DE OCUPACION CROQUIS N° 6

ZONAS DE OCUPACION


Figura la zona de ocupación aliada en Alemania.



ZONAS DE OCUPACION

Figura la zona de ocupación aliada en Austria.


Signos convencionales



AUSTRIA - ZONAS DE OCUPACION CROQUIS N° 7



Escala grafica



ANTIGUAS COLONIAS ITALIANAS CROQUIS N° 8

DESTINO DE LAS COLONIAS ITALIANAS

Libia (Tripolitania y Cirenaica), Eritrea y la Somalia italiana quedarán bajo el fideicomiso que decida la Asamblea de las Naciones Unidas.

Abisinia recobra su independencia.

